



BISPEGATEN

Nr.	1	Klasse	B
	4		B
	8		-
	9 a		A

I.

Gate	Bispegaten	nr. 1
Betegnelse	Raubua, bispeboligen	
Eier 1970	Opplysningsv. fond	
Takst kr.	375.000	Areal tomt 1.219 m ² bygninger m ²
Bruk	Bolig	
Oppført	_____	tidligst _____ senest _____ omkring <u>1800</u>
Siste brann	Tidligere branner	
Byggherre	General von Krogh?	Oppr. bruk Vognskjul
Arkitekt		
Plantype		
Hovedmål	11 x 9	Etasjer 2
Grunnmur	Stein, pusset	Kjeller ingen
Vegger	Tømmer, st. panel	
Tak	Valmtak, tegl	
Eksteriør		
Interiør		
Gårdsplass, Uthus		
Ombygging	1954: Modernisering, sammenbygging av bispebolig og "Raubua" med mellombbygg.	
Tegninger, oppmålinger	1954 - ombyggingstegninger BA	
Bygningen gjengitt på bykart 1801, kart over Domkirkeområdet 1842.	Ønskelige forandringer	
	Omgivelser positive	
	Vedlikeholdstilstand	B
	Antikvarisk tilstand	B
	Arkitekturvurdering	C
Miljøvurdering	B	
Prioritering	B	
Dato	9.3.72	
Sign	LR	

Gate Bispegaten	nr. 1
Eldre bilder	Foto För 1900 - BA
Litteratur	
Kilder Branntakst 1807	
Tidligere bygning brent/revet	
Kultur-, personalhistorie	
Reguleringsplan Til hinder for bevaring?	
Fremtidige planer	
	 <p>125.4</p>
	 <p>125.5</p>

I.

Gate Bispegaten nr. 4	
Betegnelse Thomas Angells Hus, Klosteret	
Eier 1970 Thomas Angells Stiftelse	
Takst kr. 2.400.000 Areal tomt 2.825 m ² bygninger m ²	
Bruk Aldersbolig	
Oppført 1770-72	tidligst _____ senest _____ omkring _____
Siste brann 1708	Tidligere branner 1681
Byggherre Thomas Angells Stiftelse	Oppr. bruk Aldersbolig
Arkitekt C. J. Neumann	
Plantype Opprinnelig 2-fløyet anlegg, utvidet til 4 fløyer rundt en gårdsplass, innebygget svalgang	
Hovedmål	Etasjer 3
Grunnmur Pusset	Kjeller under hele anlegget, c. 9,0
Vegger Pusset tegl	
Tak Mansardtak, arker, tegl	
Eksterior Barokt midtparti med rik utsmykning, Angells våpen og årstallene 1770 og 1903	
Interior Berliner-barokk. Portrom med minnetavle over donator, fra gravkapellet i Domkirken. Endel bevart 1700-talls Gårdsplass, Vakkert gårdsrom Uthus	dekor.
Ombygging	
	1863 Utvidelse. Fløyen mot St. Jörgensveita forlenget. (Byggmester F. Meinhardt)
	ca. 1880 Takarkene fjernet.
	1902-04 Utvidelse mot Broveita og Kjöpmannsgaten, sterk ombygning. Nytt fasadeutstyr. Portrommet flyttet. Nye takarker og forhøyede hjørnepartier. (Guldahl)
	1962-63 Resterende del av kvartalet bebygget i 4 etasjer.
Tegninger, oppmålinger	
	1902-04 Originaltegninger ved utvidelsen, planer, fasader, BA. Teknisk ukeblad 1904, s. 316-21. Planer før og etter ombygging.
Lite bevart av det opprinnelige eksteriøret. Bygningen har høy kulturhistorisk verdi, som en av de fem institusjoner i Trondheim bygget for Thomas Angells midler. Klosteret er et verdifullt trekk i bybildet.	Ønskelige forandringer
	Omgivelser positivt
	Vedlikeholdstilstand A
	Antikvarisk tilstand D
	Arkitekturvurdering A
Miljøvurdering B	
Prioritering B	
Dato 9.3.72	
Sign LR	

Gate Bispegaten nr. 4

Eldre bilder
Fasadetegning av Gerhard
Schöning 1773. Kbhvn. Akvarell
ca. 1800, sett fra nordvest.
DKNVS

Foto Sett fra Domkirken. C.
Norman. För 1863. THF Sydfasade.
E.Olsen ca. 1890. Angellske
Stiftelser. Fra sydvest. Aune,
ca. 1890. Angellske Stiftelser.
Fra vest. E.Olsen, efter 1897 THE.

Litteratur Grimelund og Wallem: Katalog 1926.
Lie og Tvete: Stiftelser og legater i Trondhjem. (1923)
Gunnar Nissen: Thomas Angells Stiftelser 1767-1967.
Henrik Mathiesen: Artikkel i Dagsposten 1904, nr. 204.
Aug. Albertsen: Teknisk Ugeblad 1904, s. 316-321.

Kilder Stiftelsens byggeregnskap.
Thomas Angells testamente

Tidligere bygning Opprinnelig Dominikanerkloster og Peterskirke.
brent/revet

Kultur-, personalhistorie
Henrich Kyhnemann laget et utkast som ikke ble benyttet.

Reguleringsplan 645 Byggelinjer i samsvar med nåværende bebyggelse.
Til hinder Nei
for bevaring? Nei

Fremtidige planer



Film?

128.6




128.7

Angell-stiftelsen
Angell-stiftelsen

I.


Gate	Bispegaten	nr.	8
Betegnelsen			
Eier 1970	Hjelte, Claus		
Takst kr.	200.000	Areal tomt	764 m ² bygninger m ²
Bruk	Kontor, bolig		
Oppført	<small>KJENT</small> _____	tidligst _____	senest <u>1807</u> omkring <small>ANTATT</small> _____
Siste brann	1681 ?	Tidligere branner	
Byggherre	Oppr. bruk		
Arkitekt			
Plantype			
Hovedmål	12 x 9/8 x 5,5/sidebygning	Etasjer	2
Grunnmur	Skiferkledd	Kjeller	
Vegger	Tømmer, stående panel		
	utmurt bindingsverk		
Tak	Valmtak, tegl		
Eksteriør	Sent 1800-talls vinduer. Gesims i mur, nordgavl i utmurt bindingsverk.		
Interiør			
Gårdsplass,			
Uthus	Hellelagt gård, hage med trær.		
Ombygging	Fløyen mot Prinsens gate utvidet i dybden og påbygget i høyden. Bindingsverk. Sidebygningen i nord er nyere, pusset tegl. 1927 - Butikkfasade i sidebygningen. Ny inngang fra Prinsens gate.		
Tegninger, oppmålinger	1927 BA		
Eldre bykart viser at tomten er bebygget tidlig på 1700-tallet. Nåværende bygninger kan være meget gamle. Branntaksten 1807 angir en hovedfløy 23x11 alen, sidefløy 12 x8 alen. Bygningen er nå isolert i et likegyldig miljø og derfor lite bevaringsverdige.	Ønskelige forandringer		
	Omgivelser	Likegyldig	
	Likeholdstilstand	C	
	Antikvarisk tilstand	C	
	Arkitekturvurdering	D	
	Miljøvurdering	C	
	Prioritering	D	
	Dato	9.2.72	
	Sign	L.R.	

Gate Bispegaten		nr. 8
Eldre bilder	Foto	
Litteratur		
Kilder		
Tidligere bygning brent/revet		
Kultur-, personalhistorie		
Reguleringsplan Til hinder for bevaring?		
Fremtidige planer		
		

128.8

I.

Gate	Bispegaten	nr. 9 a
Betegnelsen	Bispeboligen	
Eier 1970	Barnevernsinstituttet Dronning Mauds Minne 1979: TR.H.KOMMUNE	
Takst kr.	350.000	Areal tomt 2794 m ² , bygninger m ²
Bruk	Skole	
Oppført	1851-53	tidligst _____ senest _____ omkring _____
Siste brann	Tidligere branner	
Byggherre	Stiftsdireksjonen (Biskop Darre) Oppr. bruk Bispebolig	
Arkitekt	C.B. Roosen *	
Plantype	Assymmetrisk dobbeltromsplan, midtgang	
Hovedmål	23 x 12	Etasjer 2
Grunnmur	Skiferkledd	Kjeller under hele, delvis hvelv c. 12.0.
Vegger	Pusset tegl	
Tak	Valmtak, tegl	
Eksterior	Sen-empire stukkornamentikk i gesimser og vindusomramming. Rundbuet portal med flate pilastre. Hagesiden enklere utstyrt.	
Interior		
Gårdsplass, Hage		
Uthus		
Ombygging	1929 Innvendige forandringer. Hagedøren flyttet. 1929 Forandringer i kjelleren	
Tegninger, oppmålinger	1924 Stiftsdireksjonens protokoll henviser til tegninger og overslag fremlagt 1851. planer BA	
* Iflg. K.G.Noach. C.B.Roosen hadde samtidig andre oppdrag for Stiftsdireksjonen. Byggmester Gaden har også vært foreslått som arkitekt. Ved rivningen av Halcks palè ble en del av huset stående som storkorpus for den nye bispeboligen. Flyttet til Sverresborg. Bispeboligen har stor kulturhistorisk interesse, og er et godt eksempel på sen-empirens pussarkitektur.	Ønskelige forandringer	
	Omgivelser delvis positivt	
	Vedlikeholdstilstand	A
	Antikvarisk tilstand	B
	Arkitekturvurdering	A
Miljøvurdering	B	
Prioritering	A	
Dato	9.3.72	
Sign	L.R.	

Gate	Bispegaten	nr. 9 a
Eldre bilder	Foto	
Litteratur	K.G.Noack: Byggevirkksomhet i Trondheim 1800-1850. Ingrid Pedersen: Smaksskiftninger i Trøndersk arkitektur -. P.Schønning: Træk av Trondhjems topografiske historie. IX	
Kilder	Branntakst 3.10.1853: -taksasjon avholdt for Biskop Darre "i og over den af ham af nye paa ubebygget Tomt opførte Embedsbolig". Statsarkivet. Stiftsdireksjonens protokoll, Statsarkivet.	
Tidligere bygning forbeholdt 1851	Halcks palè fullført 1779. Innkjøpt som embetsbolig 1804 for biskop Bugge.	
Kultur-, personalhistorie		
Reguleringsplan Til hinder for bevaring?		
Fremtidige planer		
		
128.9		